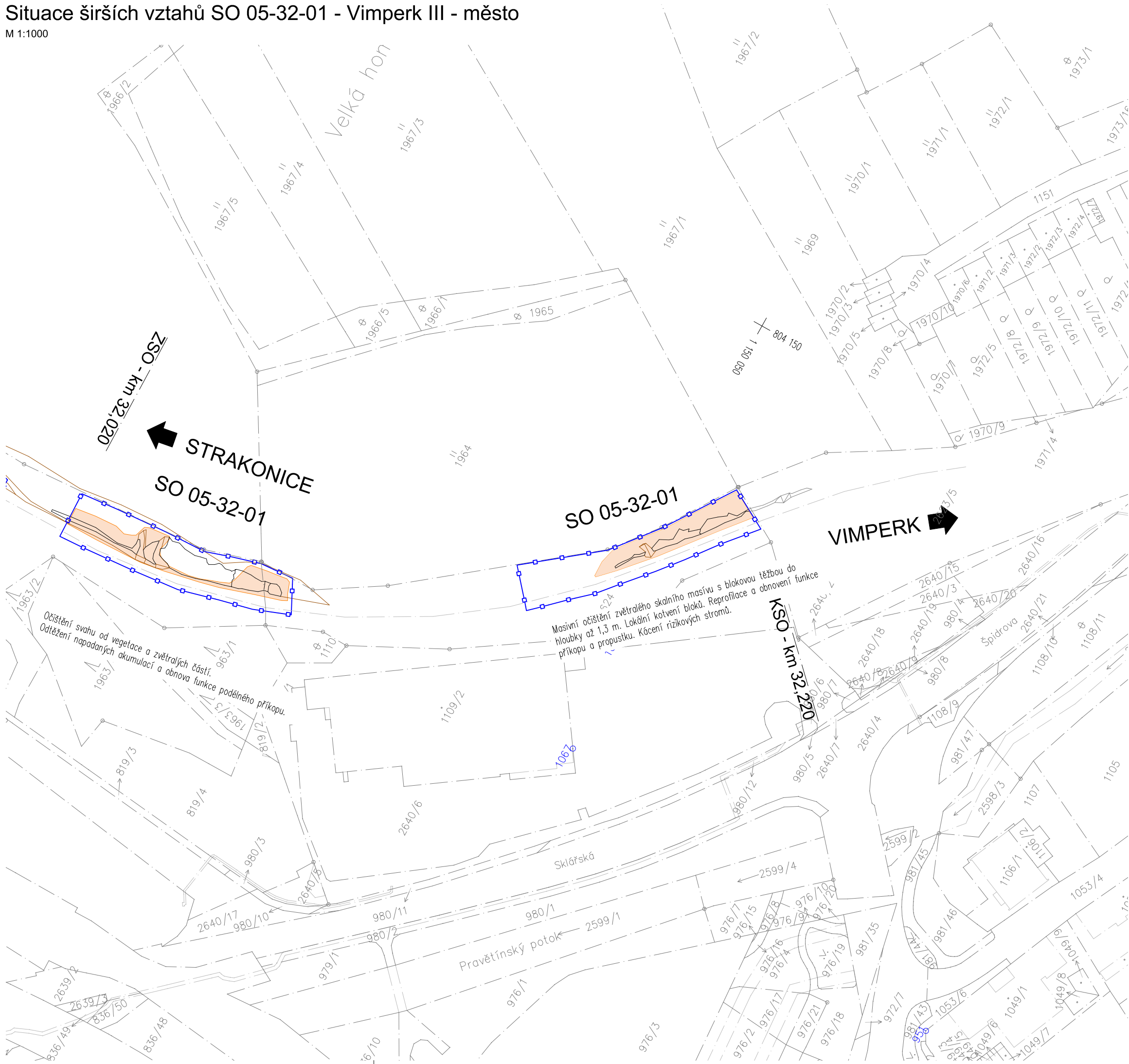


Situace širších vztahů SO 05-32-01 - Vimperk III - město

M 1:1000



LEGENDA:


- Plocha dotčená sanačními pracemi
- Obvod stavby - hranice řešeného území
- Hranice pozemků katastru nemovitostí

SEZNAM ZKRATEK:

ZSO.....Začátek stavebního objektu


KSO.....Konec stavebního objektu

POZEMKY PŘÍMO DOTČENÉ STAVBOU			
pozemek par. č.	katastrální území	celková plocha pozemku dle KN	vlastníci, jiní oprávnění dle katastru nemovitostí
		m²	
2625	Vimperk	11 919	Správa železnic, s.o.
2624	Vimperk	2537	Správa železnic, s.o.



Souřadnicový systém JTSK, Výškový systém Bpv

Investor:		Správa železnic, státní organizace Dlážděná 1003/7 110 00 Praha 1	
			

Vypracoval: Ing. Stanislav Štábl		Zodp. projektant: Ing. Stanislav Štábl		Kontroloval: Ing. Miroslav Rykl		<div></div>	
Kraj: Jihočeský		Traťový úsek/Obec: STRAKONICE – VOLARY					
Investor SŽ s.o.; Dlážděná 1003/7; 110 00 Praha 1							
<div>Akce: ZVÝŠENÍ STABILITY SKALNÍCH MASÍVŮ NA TRATI STRAKONICE-VOLARY, 1. STAVBA</div> <div>Objekt: SO 05-32-01 – Sanace skal v km 32,020 – 32,250 – Vimperk III – město</div> <div>Část: Železniční spodek – sanace skalních svahů</div> <div>Obsah dokumentace: SITUACE ŠIRŠÍCH VZTAHŮ SO 05-32-01 – VIMPERK III – MĚSTO</div>						Formát 3xA4	
						Datum 03/2020	
						Účel DSP	
						Č. zakázky 18/2018	
						Změna	
Měřítko 1:1000							
Část dokumentace C.2		Č. výkresu 10					
POUŽITÍ DOKUMENTACE SE ŘÍDÍ PŘÍSLUŠNOU SMLOUVOU O DÍLO. KOPÍROVÁNÍ A ROZŠÍŘOVÁNÍ POUZE PO PÍSEMNÉM SOUHLASU ZPRACOVATELE ČÁSTI.							